


















- PLOCHY STABILIZOVANÉ** **PLOCHY ZMĚN**
-   HRANICE KATASTRU
 -   HRANICE ZASTAVĚNÉHO ÚZEMÍ K 6. 4. 2019
 -   ZASTAVĚNÉ ÚZEMÍ K 6. 4. 2019
- PLOCHY ŘEŠENOÉ ZMĚNOU č. 1 ÚP HARTVÍKOVICE**
- BYDLENÍ:**
-   V RODINNÝCH DOMECH - VENKOVSKÉ
- VEŘEJNÁ PROSTRANSTVÍ:**
-   KOMUNIKAČNÍ FUNKCE
- ZELEŇ:**
-   VEŘEJNÁ
- PLOCHY SMÍŠENÉ NEZASTAVĚNÉHO ÚZEMÍ:**
-   PŘÍRODNÍ (BEZ FUNKCE BOKORIDORU)
- DOPRAVA:**
-   ZRUŠENÍ NAVRŽENÉ SILNICE II. TŘ.

ZPRACOVATEL: ing. arch. Ivo Motl			
ÚZEMNÍ PLÁN - HARTVÍKOVICE - Změna č. 1			8
Výkres širších vztahů		číslo souboru	číslo výkresu
KRAJ: Vysočina		12 / 2022	změna ÚP
OBEC: Hartvíkovice		Měřítko 1 : 10 000	